



**КОМИТЕТ ИМУЩЕСТВЕННЫХ ОТНОШЕНИЙ
АДМИНИСТРАЦИИ ПЕРМСКОГО МУНИЦИПАЛЬНОГО РАЙОНА**

РАСПОРЯЖЕНИЕ

21.04.2022

№ 1642

**Об установлении публичного
сервитута на часть земельных
участков**

В соответствии со ст. 23, гл. V.7 Земельного кодекса Российской Федерации, Федеральным законом от 25.10.2001 № 137-ФЗ «О введении в действие Земельного кодекса Российской Федерации», пп. 3.7.5 п. 3.7 разд. 3 Положения о комитете имущественных отношений администрации Пермского муниципального района, утвержденного решением Земского Собрания Пермского муниципального района Пермского края от 22.12.2016 № 178, на основании ходатайства открытого акционерного общества «Межрегиональная распределительная сетевая компания Урала» (ИНН 6671163413, ОГРН 1056604000970) (далее - ОАО «МРСК Урала») от 14.03.2022 № 1915:

1. Установить в интересах ОАО «МРСК Урала» публичный сервитут общей площадью 5302 кв.м на часть земельных участков:

- с кадастровым номером 59:32:0790001:1156, расположенный по адресу: Пермский край, Пермский район, Култаевское с/п, д. Мокино, ул. Центральная;

- с кадастровым номером 59:32:0790001:1157, расположенный по адресу: Пермский край, Пермский район, Култаевское с/п, д. Мокино, ул. Центральная;

- с кадастровым номером 59:32:0790001:1354, расположенный по адресу: Пермский край, Пермский район, Култаевское с/п, д. Мокино, ул. Центральная;

- с кадастровым номером 59:32:4070004:1088, расположенный по адресу: Пермский край, Пермский район, Култаевское с/п, д. Мокино, ул. Подвысокая, 2;

- с кадастровым номером 59:32:4070004:1090, расположенный по адресу: Пермский край, Пермский район, Култаевское с/п, д. Мокино, уч. 4;

- с кадастровым номером 59:32:4070004:1091, расположенный по адресу: Пермский край, Пермский район, Култаевское с/п, д. Мокино, ул. Подвысокая, уч. 10;

- с кадастровым номером 59:32:4070004:1093, расположенный по адресу: Пермский край, Пермский район, Култаевское с/п, д. Мокино, уч. 7;

- с кадастровым номером 59:32:4070004:1096, расположенный по адресу: Пермский край, Пермский район, Култаевское с/п, д. Мокино, уч. 10;

- с кадастровым номером 59:32:4070004:129, расположенный по адресу: Пермский край, Пермский район, Култаевское с/п, д. Мокино, ул. Подвысокая, 52;
- с кадастровым номером 59:32:4070004:130, расположенный по адресу: Пермский край, Пермский район, Култаевское с/п, д. Мокино, ул. Подвысокая, 54;
- с кадастровым номером 59:32:4070004:2207, расположенный по адресу: Пермский край, Пермский район, Култаевское с/п, д. Мокино, ул. Подвысокая, 46;
- с кадастровым номером 59:32:4070004:2369, расположенный по адресу: Пермский край, Пермский район, Култаевское с/п, д. Мокино, ул. Подвысокая, уч. 48;
- с кадастровым номером 59:32:4070004:2370, расположенный по адресу: Пермский край, Пермский район, Култаевское с/п, д. Мокино, уч. 24;
- с кадастровым номером 59:32:4070004:2592, расположенный по адресу: Пермский край, Пермский район, Култаевское с/п, д. Мокино;
- с кадастровым номером 59:32:4070004:2593, расположенный по адресу: Пермский край, Пермский район, Култаевское с/п, д. Мокино, ул. Подвысокая, 12;
- с кадастровым номером 59:32:4070004:3584, расположенный по адресу: Пермский край, Пермский район, Култаевское с/п, д. Мокино, ул. Подвысокая, 40;
- с кадастровым номером 59:32:0790001:1187, расположенный по адресу: Пермский край, Пермский район, Култаевское с/п, д. Мокино, ул. Шоссейная, 4б;
- с кадастровым номером 59:32:0790001:477, расположенный по адресу: Пермский край, Пермский район, Култаевское с/п, д. Мокино, ул. Шоссейная, 2б;
- с кадастровым номером 59:32:0790001:1766, расположенный по адресу: Пермский край, Пермский район, Култаевское с/п, д. Мокино, ул. Шоссейная;
- с кадастровым номером 59:32:0790001:492, расположенный по адресу: Пермский край, Пермский район, Култаевское с/п, д. Мокино, ул. Шоссейная, 8б;
- с кадастровым номером 59:32:0790001:493, расположенный по адресу: Пермский край, Пермский район, Култаевское с/п, д. Мокино, ул. Шоссейная, 8в;
- с кадастровым номером 59:32:0790001:626, расположенный по адресу: Пермский край, Пермский район, Култаевское с/п, д. Мокино, ул. Шоссейная.

Цель: Для размещения объекта электросетевого хозяйства «ВЛ-0,4 кВ ф. 1 от ТП-43423».

Срок: 49 лет.

2. Утвердить границы публичного сервитута земельных участков, указанных в п. 1 настоящего распоряжения, согласно прилагаемой схеме расположения границ публичного сервитута.

3. Срок, в течение которого использование указанных в п. 1 настоящего распоряжения земельных участков в соответствии с их разрешенным использованием будет невозможно или существенно затруднено в связи с осуществлением сервитута – не установлен.

4. Порядок установления зон с особыми условиями использования территорий и содержание ограничений прав на земельные участки в границах таких зон установлен Постановлением Правительства РФ от 24.02.2009 № 160 «О порядке установления охранных зон объектов электросетевого хозяйства и особых условий использования земельных участков, расположенных в границах таких зон».

5. Плата за публичный сервитут не устанавливается в соответствии с ч. 4 ст. 3.6 Федерального закона от 25.10.2001 года № 137-ФЗ «О введении в действие Земельного кодекса Российской Федерации».

6. Комитету имущественных отношений администрации Пермского муниципального района в течение 5 рабочих дней со дня подписания настоящего распоряжения:

6.1. Направить настоящее распоряжение правообладателям земельных участков, указанных в п. 1 распоряжения;

6.2. Направить настоящее распоряжение в Управление Федеральной службы государственной регистрации, кадастра и картографии по Пермскому краю;

6.3. Направить настоящее распоряжение в ОАО «МРСК Урала», а также сведения о лицах, являющихся правообладателями земельных участков, сведения о лицах, подавших заявления об учете их прав (обременений прав) на земельные участки, способах связи с ними, копии документов, подтверждающих права указанных лиц на земельные участки;

6.4. Направить в администрацию Култаевского сельского поселения настоящее распоряжение для опубликования в порядке, установленном для официального опубликования (обнародования) муниципальных правовых актов уставом поселения.

7. Разместить настоящее распоряжение на сайте Пермского муниципального района www.permraion.ru.

8. Настоящее распоряжение вступает в силу со дня его подписания.

9. Контроль исполнения распоряжения оставляю за собой.

Председатель комитета



Д.В. Ракицкий

Приложение № 1
к распоряжению
комитета имущественных
отношений администрации
Пермского муниципального района
от 21.04.2022 № 1642

ОПИСАНИЕ МЕСТОПОЛОЖЕНИЯ ГРАНИЦ

Публичный сервитут для размещения объекта электросетевого хозяйства «ВЛ-0,4КВ Ф.1 от ТП-43423»
(наименование объекта, местоположение границ которого описано (далее - объект))

Раздел 1

Сведения об объекте

Сведения об объекте		
№ п/п	Характеристики объекта	Описание характеристик
1	2	3
1	Местоположение объекта	Пермский край, Пермский район, деревня Мокно
2	Площадь объекта +/- величина погрешности определения площади (Р+/- Дельта Р)	5302 кв.м ± 15 кв.м
3	Иные характеристики объекта	Публичный сервитут для размещения объекта электросетевого хозяйства «ВЛ-0,4КВ Ф.1 от ТП-43423» на срок 49 лет

Приложение № 2
к распоряжению
комитета имущественных
отношений администрации
Пермского муниципального района
от 21.04.2022 № 1642

Раздел 2

Сведения о местоположении границ объекта					
1. Система координат МСК-59, зона 2					
2. Сведения о характерных точках границы объекта					
Обозначение характерных точек границы	Координаты, м		Метод определения координат характерной точки	Средняя квадратическая погрешность положения характерной точки (М), м	Описание обозначения точки на местности (при наличии)
	X	Y			
1	2	3	4	5	6
Зона1(1)	-	-	-	-	-
1	502557.66	2212750.02	Метод спутниковых геодезических измерений (определений)	0.10	-
2	502559.70	2212753.46	Метод спутниковых геодезических измерений (определений)	0.10	-
3	502542.11	2212763.89	Метод спутниковых геодезических измерений (определений)	0.10	-
4	502527.91	2212803.71	Метод спутниковых геодезических измерений (определений)	0.10	-
5	502521.26	2212847.26	Метод спутниковых геодезических измерений (определений)	0.10	-
6	502517.32	2212846.65	Метод спутниковых геодезических измерений (определений)	0.10	-
7	502524.01	2212802.73	Метод спутниковых геодезических измерений (определений)	0.10	-
8	502538.83	2212761.19	Метод спутниковых геодезических измерений (определений)	0.10	-
1	502557.66	2212750.02	Метод спутниковых геодезических измерений (определений)	0.10	-
Зона1(2)	-	-	-	-	-
9	502378.56	2212588.85	Метод спутниковых геодезических измерений (определений)	0.10	-
10	502382.37	2212590.06	Метод спутниковых геодезических измерений (определений)	0.10	-
11	502368.62	2212633.21	Метод спутниковых геодезических измерений (определений)	0.10	-
12	502364.81	2212632.00	Метод спутниковых геодезических измерений (определений)	0.10	-
9	502378.56	2212588.85	Метод спутниковых геодезических измерений (определений)	0.10	-
Зона1(3)	-	-	-	-	-
13	502240.56	2212306.02	Метод спутниковых геодезических измерений (определений)	0.10	-
14	502244.44	2212306.94	Метод спутниковых геодезических измерений (определений)	0.10	-
15	502234.98	2212346.91	Метод спутниковых геодезических измерений (определений)	0.10	-
16	502226.06	2212384.96	Метод спутниковых геодезических измерений (определений)	0.10	-
17	502257.66	2212393.70	Метод спутниковых геодезических измерений (определений)	0.10	-
18	502282.35	2212400.29	Метод спутниковых геодезических измерений (определений)	0.10	-
19	502296.55	2212362.60	Метод спутниковых геодезических измерений (определений)	0.10	-
20	502310.16	2212323.22	Метод спутниковых геодезических измерений (определений)	0.10	-
21	502313.94	2212324.54	Метод спутниковых геодезических измерений (определений)	0.10	-
22	502300.31	2212363.96	Метод спутниковых геодезических измерений (определений)	0.10	-

Приложение № 3
к распоряжению
комитета имущественных
отношений администрации
Пермского муниципального района
от 21.04.2022 № 1642

23	502286.18	2212401.49	Метод спутниковых геодезических измерений (определений)	0.10	-
24	502346.20	2212416.13	Метод спутниковых геодезических измерений (определений)	0.10	-
25	502368.86	2212337.14	Метод спутниковых геодезических измерений (определений)	0.10	-
26	502372.79	2212378.28	Метод спутниковых геодезических измерений (определений)	0.10	-
27	502350.08	2212417.06	Метод спутниковых геодезических измерений (определений)	0.10	-
28	502401.24	2212429.66	Метод спутниковых геодезических измерений (определений)	0.10	-
29	502428.10	2212435.32	Метод спутниковых геодезических измерений (определений)	0.10	-
30	502450.64	2212338.88	Метод спутниковых геодезических измерений (определений)	0.10	-
31	502454.48	2212359.98	Метод спутниковых геодезических измерений (определений)	0.10	-
32	502431.97	2212436.31	Метод спутниковых геодезических измерений (определений)	0.10	-
33	502463.75	2212445.89	Метод спутниковых геодезических измерений (определений)	0.10	-
34	502501.62	2212455.02	Метод спутниковых геодезических измерений (определений)	0.10	-
35	502512.51	2212417.66	Метод спутниковых геодезических измерений (определений)	0.10	-
36	502524.00	2212378.54	Метод спутниковых геодезических измерений (определений)	0.10	-
37	502527.81	2212379.66	Метод спутниковых геодезических измерений (определений)	0.10	-
38	502516.35	2212418.78	Метод спутниковых геодезических измерений (определений)	0.10	-
39	502505.49	2212456.04	Метод спутниковых геодезических измерений (определений)	0.10	-
40	502534.56	2212464.07	Метод спутниковых геодезических измерений (определений)	0.10	-
41	502555.26	2212468.60	Метод спутниковых геодезических измерений (определений)	0.10	-
42	502558.42	2212466.33	Метод спутниковых геодезических измерений (определений)	0.10	-
43	502570.98	2212427.02	Метод спутниковых геодезических измерений (определений)	0.10	-
44	502583.78	2212385.28	Метод спутниковых геодезических измерений (определений)	0.10	-
45	502587.60	2212386.44	Метод спутниковых геодезических измерений (определений)	0.10	-
46	502574.80	2212428.20	Метод спутниковых геодезических измерений (определений)	0.10	-
47	502561.80	2212468.87	Метод спутниковых геодезических измерений (определений)	0.10	-
48	502560.28	2212469.79	Метод спутниковых геодезических измерений (определений)	0.10	-
49	502591.62	2212477.28	Метод спутниковых геодезических измерений (определений)	0.10	-
50	502616.25	2212483.40	Метод спутниковых геодезических измерений (определений)	0.10	-
51	502631.06	2212439.81	Метод спутниковых геодезических измерений (определений)	0.10	-
52	502641.90	2212403.26	Метод спутниковых геодезических измерений (определений)	0.10	-
53	502645.80	2212404.40	Метод спутниковых геодезических измерений (определений)	0.10	-
54	502635.60	2212438.55	Метод спутниковых геодезических измерений (определений)	0.10	-
55	502669.62	2212447.65	Метод спутниковых геодезических измерений (определений)	0.10	-
56	502668.34	2212452.48	Метод спутниковых геодезических измерений (определений)	0.10	-

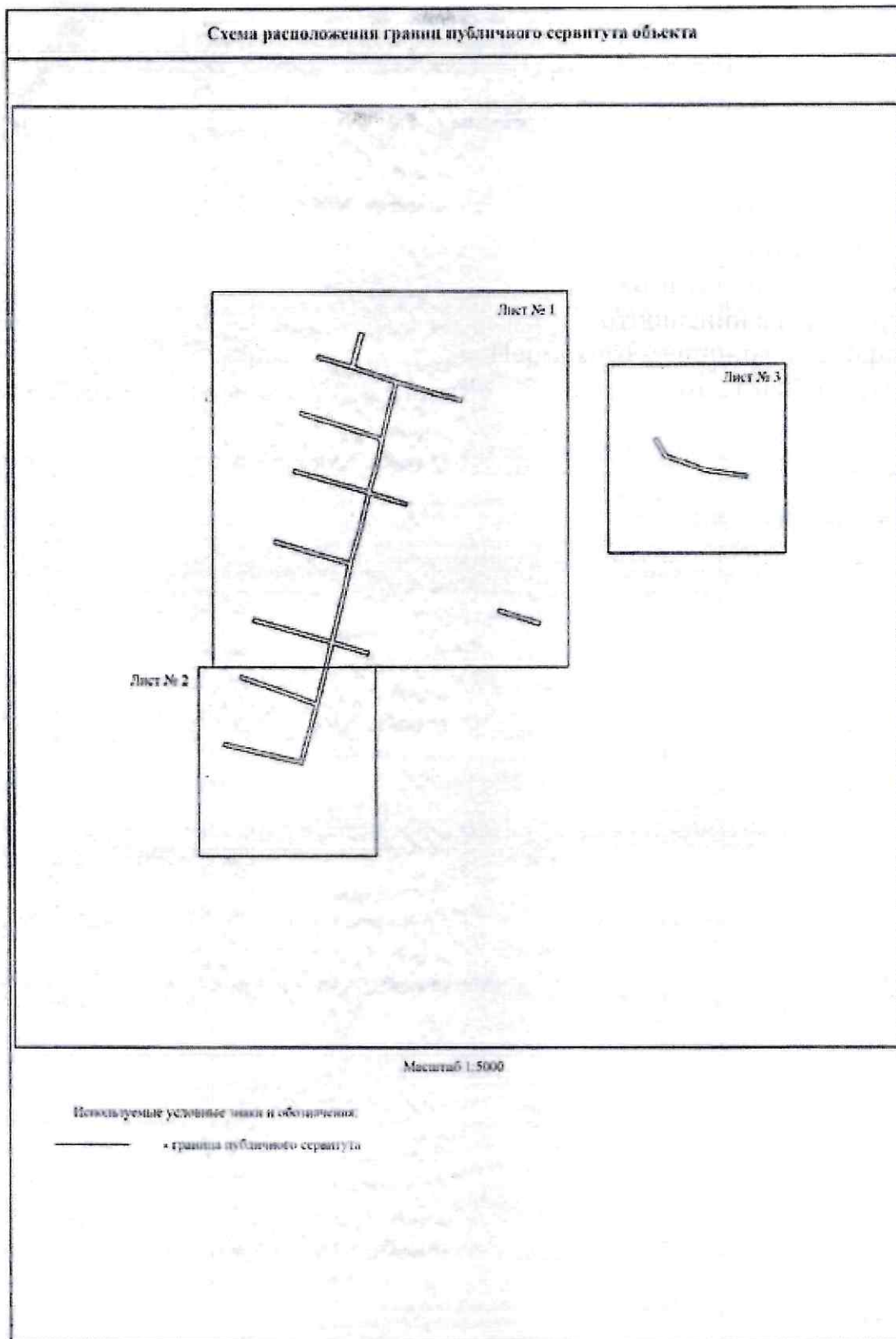
Приложение № 4
к распоряжению
комитета имущественных
отношений администрации
Пермского муниципального района
от 21.04.2022 № 1642

57	502634.08	2212443.33	Метод спутниковых геодезических измерений (определенный)	0.10	-
58	502619.48	2212486.38	Метод спутниковых геодезических измерений (определенный)	0.10	-
59	502609.11	2212521.58	Метод спутниковых геодезических измерений (определенный)	0.10	-
60	502600.54	2212552.78	Метод спутниковых геодезических измерений (определенный)	0.10	-
61	502596.68	2212551.72	Метод спутниковых геодезических измерений (определенный)	0.10	-
62	502605.24	2212520.55	Метод спутниковых геодезических измерений (определенный)	0.10	-
63	502615.08	2212487.20	Метод спутниковых геодезических измерений (определенный)	0.10	-
64	502590.68	2212481.17	Метод спутниковых геодезических измерений (определенный)	0.10	-
65	502554.68	2212472.52	Метод спутниковых геодезических измерений (определенный)	0.10	-
66	502533.60	2212467.96	Метод спутниковых геодезических измерений (определенный)	0.10	-
67	502504.33	2212459.87	Метод спутниковых геодезических измерений (определенный)	0.10	-
68	502492.39	2212497.34	Метод спутниковых геодезических измерений (определенный)	0.10	-
69	502488.58	2212496.13	Метод спутниковых геодезических измерений (определенный)	0.10	-
70	502500.45	2212458.85	Метод спутниковых геодезических измерений (определенный)	0.10	-
71	502462.70	2212449.76	Метод спутниковых геодезических измерений (определенный)	0.10	-
72	502428.99	2212439.59	Метод спутниковых геодезических измерений (определенный)	0.10	-
73	502400.36	2212433.56	Метод спутниковых геодезических измерений (определенный)	0.10	-
74	502348.98	2212420.89	Метод спутниковых геодезических измерений (определенный)	0.10	-
75	502337.91	2212457.60	Метод спутниковых геодезических измерений (определенный)	0.10	-
76	502334.08	2212456.45	Метод спутниковых геодезических измерений (определенный)	0.10	-
77	502345.08	2212419.94	Метод спутниковых геодезических измерений (определенный)	0.10	-
78	502283.07	2212404.58	Метод спутниковых геодезических измерений (определенный)	0.10	-
79	502256.60	2212397.56	Метод спутниковых геодезических измерений (определенный)	0.10	-
80	502221.28	2212387.80	Метод спутниковых геодезических измерений (определенный)	0.10	-
81	502231.10	2212345.99	Метод спутниковых геодезических измерений (определенный)	0.10	-
13	502240.56	2212306.02	Метод спутниковых геодезических измерений (определенный)	0.10	-

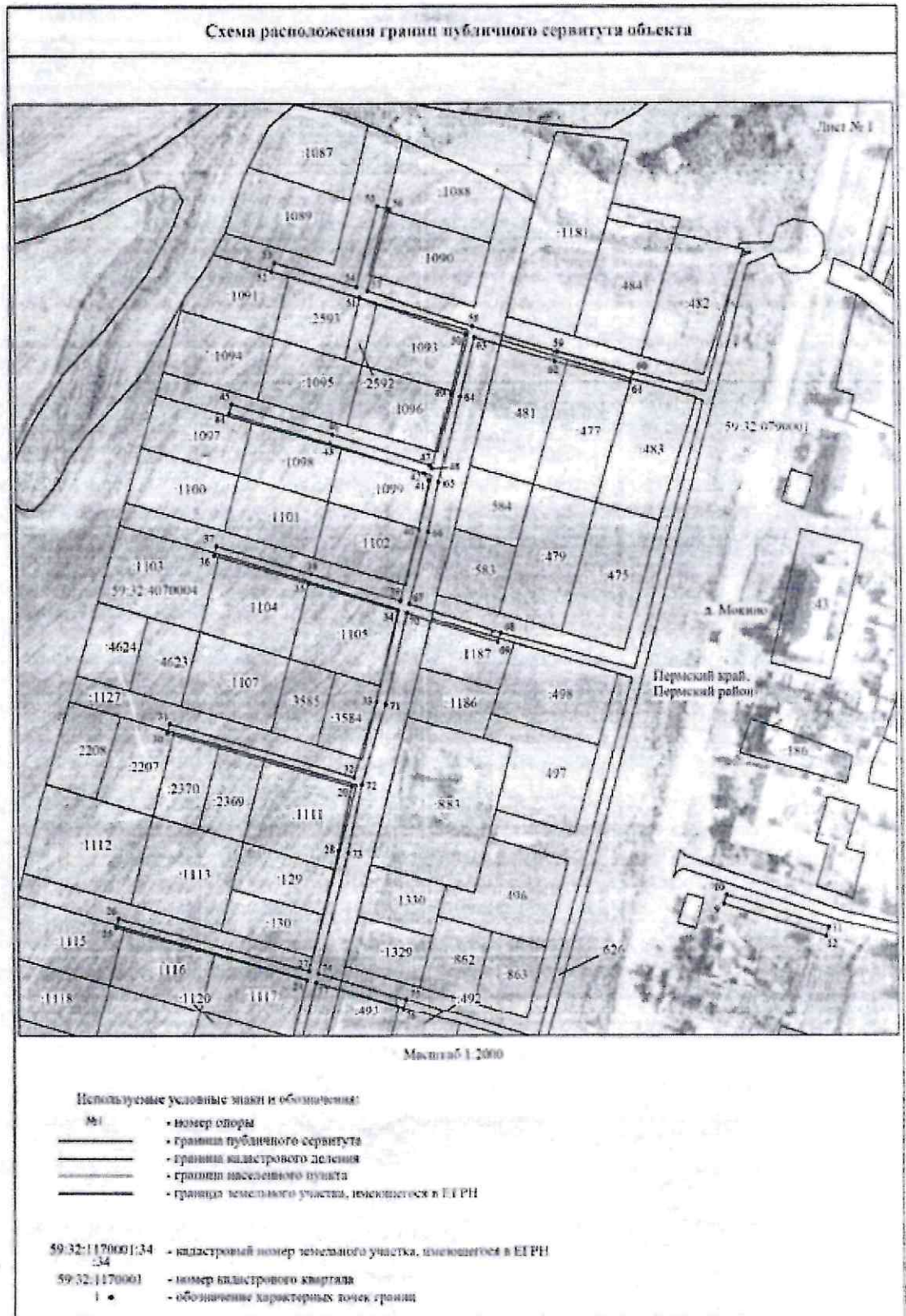
3. Сведения о характерных точках части (частей) границы объекта

Обозначение характерных точек части границы	Координаты, м		Метод определения координат характерной точки	Средняя квадратическая погрешность по координатам характерной точки (М), м	Описание обозначения точки на местности (при наличии)
	X	Y			
1	2	3	4	5	6
-	-	-	-	-	-

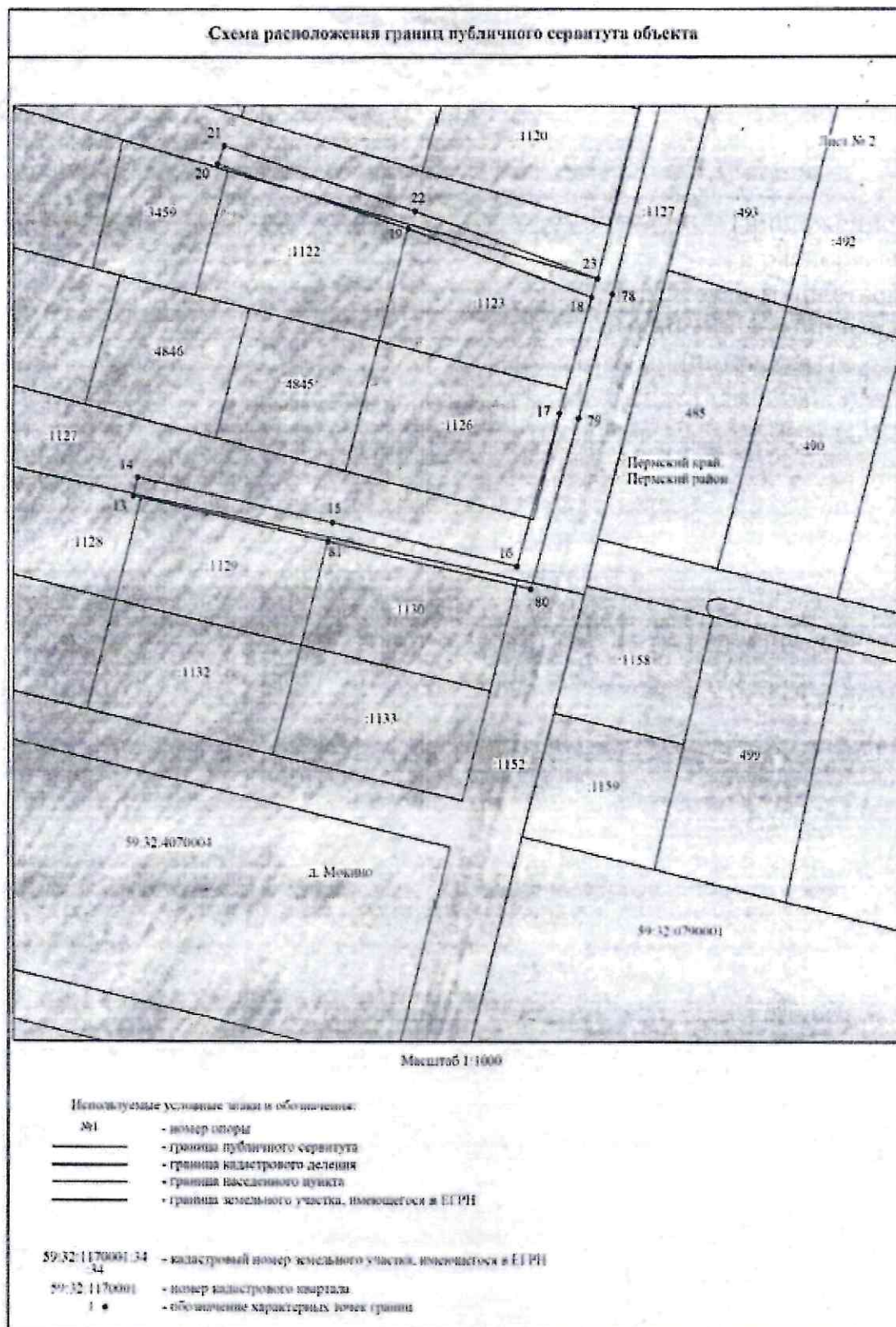
Приложение № 5
к распоряжению
комитета имущественных
отношений администрации
Пермского муниципального района
от 21.04.2022 № 1642



Приложение № 6
к распоряжению
комитета имущественных
отношений администрации
Пермского муниципального района
от 21.04.2022 № 1642



Приложение № 7
к распоряжению
комитета имущественных
отношений администрации
Пермского муниципального района
от 21.04.2022 № 1642



Приложение № 8
 к распоряжению
 комитета имущественных
 отношений администрации
 Пермского муниципального района
 от 21.04.2022 № 1642

